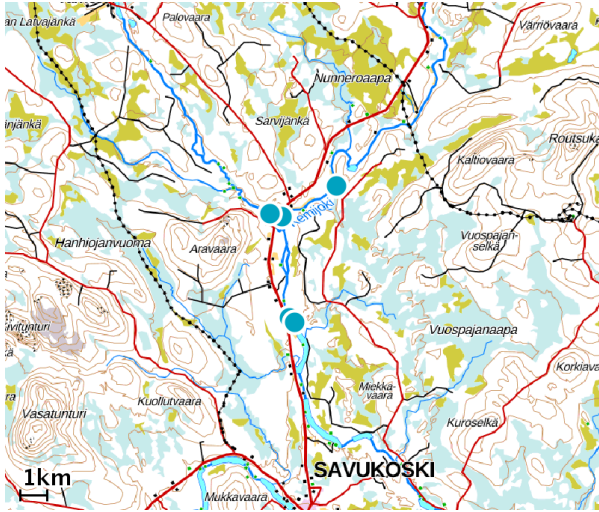


Rekisteriyksikkö 742-401-20-18 PIELINIEMI

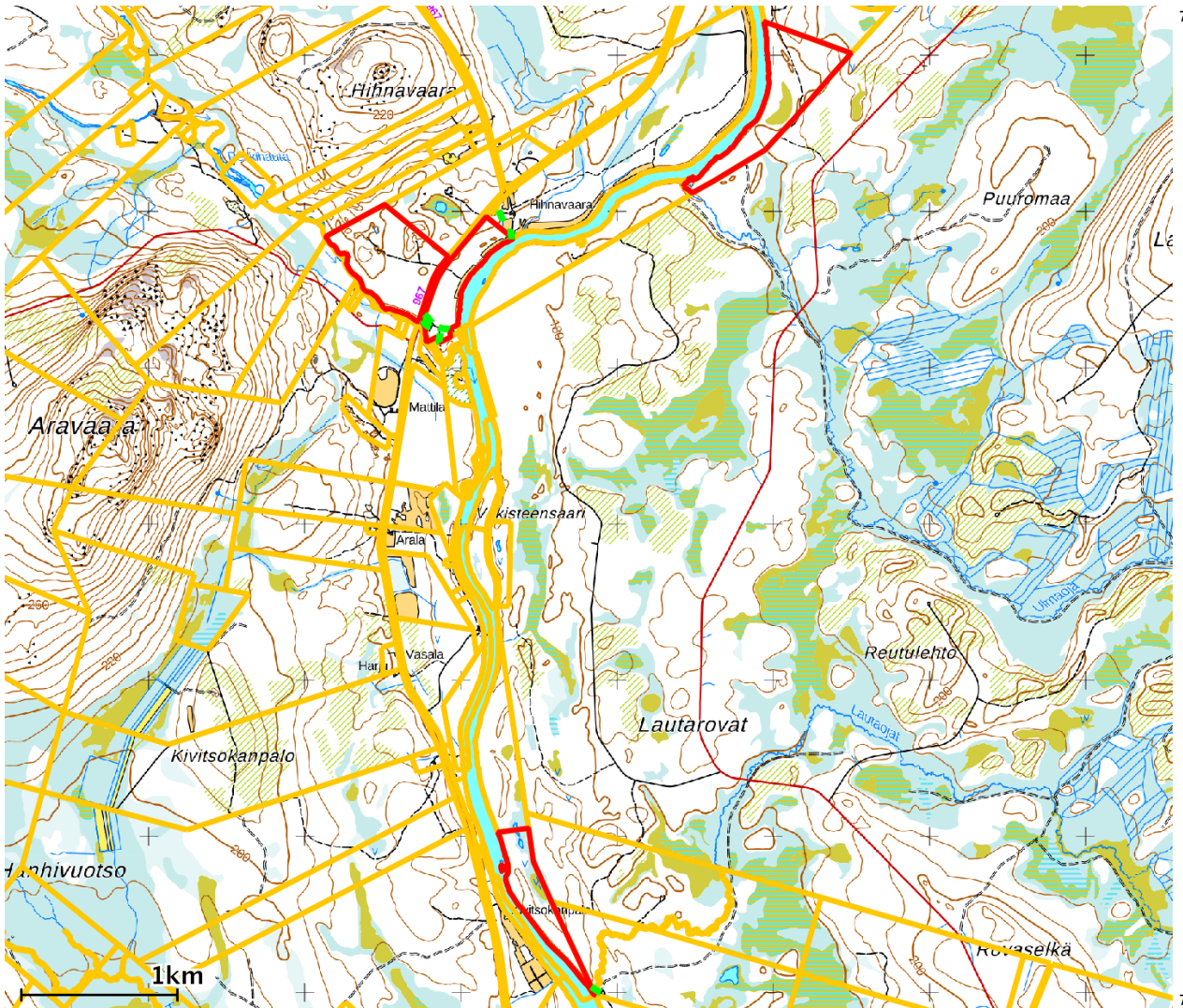
Lähestymiskartta



Perustiedot

Kiinteistötunnus :	742-401-20-18
Nimi :	PIELINIEMI
Rekisteriyksikkölaji :	Tila
Palstojen määrä :	5
Kunta :	Savukoski (742)
Arkistoviite :	401:60
Kaavan mukainen käyttötarkoitus :	
Rekisteröintipvm :	02.06.1987
Kokonaispinta-ala :	90.756 ha
Olotila :	Voimassaoleva

Kiinteistö maastokartalla



7477219

548136

551500

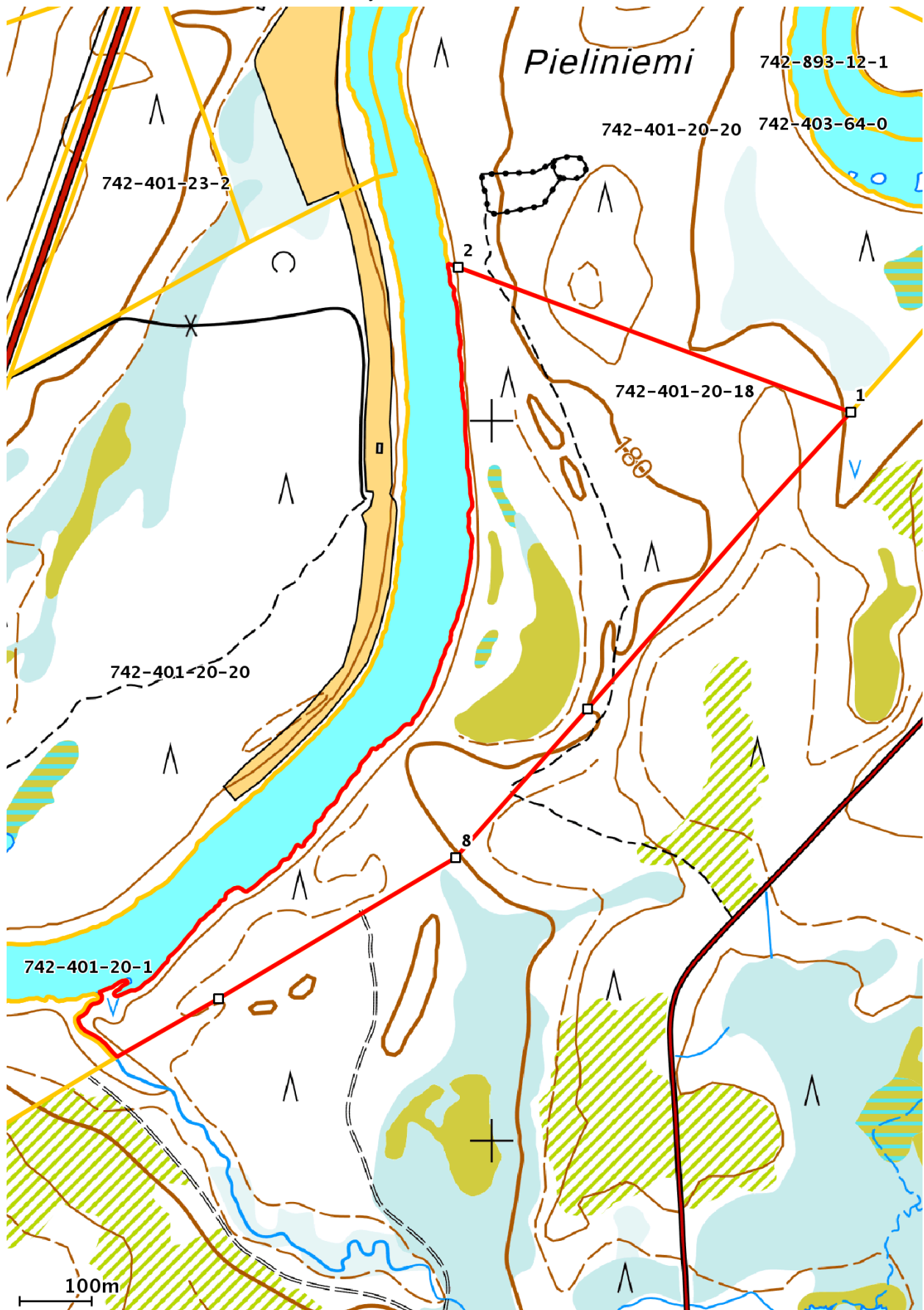
7470983

Tämä raportti on Suomen Asiakastieto Oy:n muodostama. Raportin tiedot perustuvat Maanmittauslaitoksen Kiinteistötietojärjestelmän ajantasaisiin rekisteritietoihin. Raportilla ei kuitenkaan ole samanlaista julkista luotettavuutta kuin virallisilla kiinteistötietodokumenteilla. Kiinteistörekisterin tiedoissa voi olla epätarkkuuksia. Kiinteistön tarkka alueellinen ulottuvuus selviää toimitusasiakirjoista ja maastosta. Taustakartta on viitteellinen. Karttatulosteella näytetään kiinteistöä koskevat käyttöoikeusyksiköt, joiden sijaintitieto on merkitty kartan rajaamalle alueelle. Kartat © MML, kunnat.



Tämä raportti on Suomen Asiakastieto Oy:n muodostama. Raportin tiedot perustuvat Maanmittauslaitoksen Kiinteistötietojärjestelmän ajantasaisiin rekisteritietoihin. Raportilla ei kuitenkaan ole samanlaista julkista luotettavuutta kuin virallisilla kiinteistötietodokumenteilla. Kiinteistörekisterin tiedoissa voi olla epätarkkuuksia. Kiinteistön tarkka alueellinen ulottuvuus selviää toimitusasiakirjoista ja maastosta. Taustakartta on viitteellinen. Karttatulosteella näytetään kiinteistöä koskevat käyttöoikeusyksiköt, joiden sijaintitieto on merkitty kartan rajaamalle alueelle. Kartat © MML, kunnat.

Rekisteriyksikkö 742-401-20-18 PIELINIEMI



Tämä raportti on Suomen Asiakastieto Oy:n muodostama. Raportin tiedot perustuvat Maanmittauslaitoksen Kiinteistötietojärjestelmän ajantasaisiin rekisteritietoihin. Raportilla ei kuitenkaan ole samanlaista julkista luotettavuutta kuin virallisilla kiinteistötietodokumenteilla. Kiinteistörekisterin tiedoissa voi olla epätarkkuuksia. Kiinteistön tarkka alueellinen ulottuvuus selviää toimitusasiakirjoista ja maastosta. Taustakartta on viitteellinen. Karttatulosteella näytetään kiinteistöä koskevat käyttöoikeusyksiköt, joiden sijaintitieto on merkitty kartan rajaamalle alueelle. Kartat © MML, kunnat.

Rajamerkit

Número:	2
Sijainti (ETRS-TM35FIN):	N: 7477213.592, E: 550953.219
Rakenne:	Viisikivinen
Rajamerkkilaji:	Rajapyykki
Suhde maanpintaan:	Näkyvissä
Olemassaolo:	Olemassa
Tasosijaintitarkkuus:	0.15 m
Lähdeaineisto:	Maastomittaus

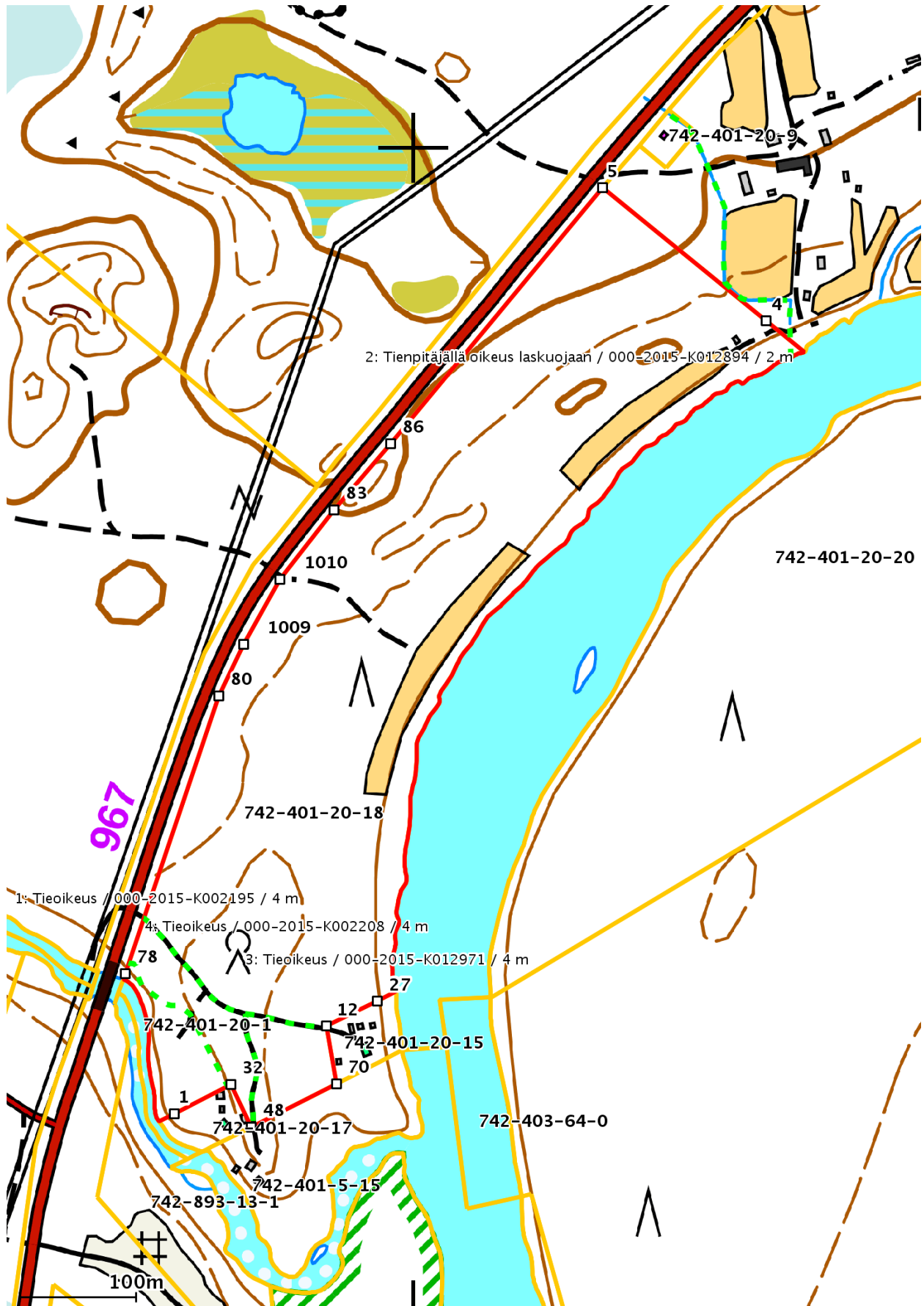
Número:	
Sijainti (ETRS-TM35FIN):	N: 7476599.785, E: 551133.59
Rakenne:	Peräkkäiset kivet
Rajamerkkilaji:	Rajaviitta
Suhde maanpintaan:	Näkyvissä
Olemassaolo:	Olemassa
Tasosijaintitarkkuus:	0.15 m
Lähdeaineisto:	Maastomittaus

Número:	1
Sijainti (ETRS-TM35FIN):	N: 7477012.411, E: 551499.841
Rakenne:	Viisikivinen
Rajamerkkilaji:	Rajapyykki
Suhde maanpintaan:	Näkyvissä
Olemassaolo:	Olemassa
Tasosijaintitarkkuus:	0.15 m
Lähdeaineisto:	Maastomittaus

Número:	
Sijainti (ETRS-TM35FIN):	N: 7476197.34, E: 550619.776
Rakenne:	Peräkkäiset kivet
Rajamerkkilaji:	Rajaviitta
Suhde maanpintaan:	Näkyvissä
Olemassaolo:	Olemassa
Tasosijaintitarkkuus:	0.15 m
Lähdeaineisto:	Maastomittaus

Número:	8
Sijainti (ETRS-TM35FIN):	N: 7476393.235, E: 550949.941
Rakenne:	Nelikulmainen
Rajamerkkilaji:	Rajapyykki
Suhde maanpintaan:	Näkyvissä
Olemassaolo:	Olemassa
Tasosijaintitarkkuus:	0.1 m
Lähdeaineisto:	Maastomittaus

Rekisteriyksikkö 742-401-20-18 PIELINIEMI



Tämä raportti on Suomen Asiakastieto Oy:n muodostama. Raportin tiedot perustuvat Maanmittauslaitoksen Kiinteistötietojärjestelmän ajantasaisiin rekisteritietoihin. Raportilla ei kuitenkaan ole samanlaista julkista luotettavuutta kuin virallisilla kiinteistötietodokumenteilla. Kiinteistörekisterin tiedoissa voi olla epätarkkuuksia. Kiinteistön tarkka alueellinen ulottuvuus selviää toimitusasiakirjoista ja maastosta. Taustakartta on viitteellinen. Karttatulosteella näytetään kiinteistöä koskevat käyttöoikeusyksiköt, joiden sijaintitieto on merkitty kartan rajaamalle alueelle. Kartat © MML, kunnat.

Rajamerkit

Numero: 78 Sijainti (ETRS-TM35FIN): N: 7475292.779, E: 548752.895 Rakenne: Yksikivinen Rajamerkkilaji: Rajapyykki Suhde maanpintaan: Näkyvissä Olemassaolo: Olemassa Tasosijaintitarkkuus: 1.0 m Lähdeaineisto: Kiinteistötoimitus	Numero: 70 Sijainti (ETRS-TM35FIN): N: 7475198.04, E: 548934.077 Rakenne: Putki Rajamerkkilaji: Rajapyykki Suhde maanpintaan: Näkyvissä Olemassaolo: Olemassa Tasosijaintitarkkuus: 0.15 m Lähdeaineisto: Maastomittaus
Numero: 1 Sijainti (ETRS-TM35FIN): N: 7475172.729, E: 548794.902 Rakenne: Yksikivinen Rajamerkkilaji: Rajapyykki Suhde maanpintaan: Näkyvissä Olemassaolo: Olemassa Tasosijaintitarkkuus: 1.5 m Lähdeaineisto: Kiinteistötoimitus	Numero: 4 Sijainti (ETRS-TM35FIN): N: 7475851.637, E: 549302.981 Rakenne: Yksikivinen Rajamerkkilaji: Rajapyykki Suhde maanpintaan: Näkyvissä Olemassaolo: Olemassa Tasosijaintitarkkuus: 1.0 m Lähdeaineisto: Kiinteistötoimitus
Numero: 1010 Sijainti (ETRS-TM35FIN): N: 7475630.301, E: 548885.924 Rakenne: Yksipaaluinen Rajamerkkilaji: Rajapiste Suhde maanpintaan: Näkyvissä Olemassaolo: Olemassa Tasosijaintitarkkuus: 1.0 m Lähdeaineisto: Kiinteistötoimitus	Numero: 12 Sijainti (ETRS-TM35FIN): N: 7475247.59, E: 548925.568 Rakenne: Yksikivinen Rajamerkkilaji: Rajapyykki Suhde maanpintaan: Näkyvissä Olemassaolo: Olemassa Tasosijaintitarkkuus: 0.15 m Lähdeaineisto: Maastomittaus
Numero: 1009 Sijainti (ETRS-TM35FIN): N: 7475574.702, E: 548854.496 Rakenne: Yksipaaluinen Rajamerkkilaji: Rajapiste Suhde maanpintaan: Näkyvissä Olemassaolo: Olemassa Tasosijaintitarkkuus: 1.0 m Lähdeaineisto: Kiinteistötoimitus	Numero: 5 Sijainti (ETRS-TM35FIN): N: 7475965.656, E: 549162.394 Rakenne: Yksikivinen Rajamerkkilaji: Rajapyykki Suhde maanpintaan: Näkyvissä Olemassaolo: Olemassa Tasosijaintitarkkuus: 0.4 m Lähdeaineisto: Kiinteistötoimitus
Numero: 80 Sijainti (ETRS-TM35FIN): N: 7475530.38, E: 548833.373 Rakenne: Yksikivinen Rajamerkkilaji: Rajapyykki Suhde maanpintaan: Näkyvissä Olemassaolo: Olemassa Tasosijaintitarkkuus: 1.0 m Lähdeaineisto: Kiinteistötoimitus	Numero: 86 Sijainti (ETRS-TM35FIN): N: 7475746.722, E: 548980.742 Rakenne: Yksikivinen Rajamerkkilaji: Rajapyykki Suhde maanpintaan: Näkyvissä Olemassaolo: Olemassa Tasosijaintitarkkuus: 0.4 m Lähdeaineisto: Kiinteistötoimitus
Numero: 48 Sijainti (ETRS-TM35FIN): N: 7475161.191, E: 548860.9 Rakenne: Putki Rajamerkkilaji: Rajapyykki Suhde maanpintaan: Näkyvissä Olemassaolo: Olemassa Tasosijaintitarkkuus: 0.15 m Lähdeaineisto: Maastomittaus	Numero: 27 Sijainti (ETRS-TM35FIN): N: 7475269.002, E: 548969.002 Rakenne: Putki Rajamerkkilaji: Rajapyykki Suhde maanpintaan: Näkyvissä Olemassaolo: Olemassa Tasosijaintitarkkuus: 0.15 m Lähdeaineisto: Maastomittaus
Numero: 32 Sijainti (ETRS-TM35FIN): N: 7475197.528, E: 548843.777 Rakenne: Putki Rajamerkkilaji: Rajapyykki Suhde maanpintaan: Näkyvissä Olemassaolo: Olemassa Tasosijaintitarkkuus: 0.15 m Lähdeaineisto: Maastomittaus	Numero: 83 Sijainti (ETRS-TM35FIN): N: 7475689.567, E: 548932.216 Rakenne: Yksikivinen Rajamerkkilaji: Rajapyykki Suhde maanpintaan: Näkyvissä Olemassaolo: Olemassa Tasosijaintitarkkuus: 0.4 m Lähdeaineisto: Kiinteistötoimitus

Tämä raportti on Suomen Asiakastieto Oy:n muodostama. Raportin tiedot perustuvat Maanmittauslaitoksen Kiinteistötietojärjestelmän ajantasaisiin rekisteritietoihin. Raportilla ei kuitenkaan ole samanlaista julkista luotettavuutta kuin virallisilla kiinteistötietodokumenteilla. Kiinteistörekisterin tiedoissa voi olla epätarkkuuksia. Kiinteistön tarkka alueellinen ulottuvuus selviää toimitusasiakirjoista ja maastosta. Taustakartta on viitteellinen. Karttatulosteella näytetään kiinteistöä koskevat käyttöoikeusyksiköt, joiden sijaintitieto on merkitty kartan rajaamalle alueelle. Kartat © MML, kunnat.

Käyttöoikeusyksiköt

Numero: 1 Tunnus: 000-2015-K002195 Nimi: Kuvaus: Tieoikeus (301) Osa: 1/1 Leveys: 4 m	Numero: 3 Tunnus: 000-2015-K012971 Nimi: Kuvaus: Tieoikeus (301) Osa: 1/1 Leveys: 4 m
Numero: 2 Tunnus: 000-2015-K012894 Nimi: Kuvaus: Tienpitäjällä oikeus laskuojaan (2505) Osa: 1/1 Leveys: 2 m	Numero: 4 Tunnus: 000-2015-K002208 Nimi: Kuvaus: Tieoikeus (301) Osa: 1/1 Leveys: 4 m

Rajamerkit

Numero: 230 Sijainti (ETRS-TM35FIN): N: 7475301.321, E: 548729.798 Rakenne: Yksipaaluinen Rajamerkkilaji: Rajapiste Suhde maanpintaan: Näkyvissä Olemassaolo: Olemassa Tasosijaintitarkkuus: 1.0 m Lähdeaineisto: Kiinteistötoimitus	Numero: 1 Sijainti (ETRS-TM35FIN): N: 7475666.761, E: 548883.147 Rakenne: Yksipaaluinen Rajamerkkilaji: Rajapiste Suhde maanpintaan: Näkyvissä Olemassaolo: Olemassa Tasosijaintitarkkuus: 0.4 m Lähdeaineisto: Kiinteistötoimitus
Numero: 67 Sijainti (ETRS-TM35FIN): N: 7475642.668, E: 548862.934 Rakenne: Yksikivinen Rajamerkkilaji: Rajapyykki Suhde maanpintaan: Näkyvissä Olemassaolo: Olemassa Tasosijaintitarkkuus: 1.0 m Lähdeaineisto: Kiinteistötoimitus	Numero: 7 Sijainti (ETRS-TM35FIN): N: 7476048.17, E: 548512.885 Rakenne: Viisikivinen Rajamerkkilaji: Rajapyykki Suhde maanpintaan: Näkyvissä Olemassaolo: Olemassa Tasosijaintitarkkuus: 1.0 m Lähdeaineisto: Maastomittaus
Numero: 6 Sijainti (ETRS-TM35FIN): N: 7475710.591, E: 548917.978 Rakenne: Yksikivinen Rajamerkkilaji: Rajapyykki Suhde maanpintaan: Näkyvissä Olemassaolo: Olemassa Tasosijaintitarkkuus: 0.4 m Lähdeaineisto: Kiinteistötoimitus	Numero: 231 Sijainti (ETRS-TM35FIN): N: 7475525.014, E: 548805.025 Rakenne: Yksipaaluinen Rajamerkkilaji: Rajapiste Suhde maanpintaan: Näkyvissä Olemassaolo: Olemassa Tasosijaintitarkkuus: 1.0 m Lähdeaineisto: Kiinteistötoimitus
Numero: 65 Sijainti (ETRS-TM35FIN): N: 7475567.231, E: 548820.493 Rakenne: Yksikivinen Rajamerkkilaji: Rajapyykki Suhde maanpintaan: Näkyvissä Olemassaolo: Olemassa Tasosijaintitarkkuus: 1.0 m Lähdeaineisto: Kiinteistötoimitus	

Käyttöoikeusyksiköt

Numero: 1 Tunnus: 000-2015-K002195 Nimi: Kuvaus: Tieoikeus (301) Osa: 1/1 Leveys: 4 m	Numero: 3 Tunnus: 000-2015-K002208 Nimi: Kuvaus: Tieoikeus (301) Osa: 1/1 Leveys: 4 m
Numero: 2 Tunnus: 000-2015-K012971 Nimi: Kuvaus: Tieoikeus (301) Osa: 1/1 Leveys: 4 m	

Tämä raportti on Suomen Asiakastieto Oy:n muodostama. Raportin tiedot perustuvat Maanmittauslaitoksen Kiinteistötietojärjestelmän ajantasaisiin rekisteritietoihin. Raportilla ei kuitenkaan ole samanlaista julkista luotettavuutta kuin virallisilla kiinteistötietodokumenteilla. Kiinteistörekisterin tiedoissa voi olla epätarkkuuksia. Kiinteistön tarkka alueellinen ulottuvuus selviää toimitusasiakirjoista ja maastosta. Taustakartta on viitteellinen. Karttatulosteella näytetään kiinteistöä koskevat käyttöoikeusyksiköt, joiden sijaintitieto on merkitty kartan rajaamalle alueelle. Kartat © MML, kunnat.

Rajamerkit

Número:	8
Sijainti (ETRS-TM35FIN):	N: 7472053.684, E: 549431.141
Rakenne:	Viisikivinen
Rajamerkkilaji:	Rajapyykki
Suhde maanpintaan:	Näkyvissä
Olemassaolo:	Olemassa
Tasosijaintitarkkuus:	0.15 m
Lähdeaineisto:	Maastomittaus

Número:	2
Sijainti (ETRS-TM35FIN):	N: 7471582.748, E: 549580.677
Rakenne:	Nelikulmainen
Rajamerkkilaji:	Rajapyykki
Suhde maanpintaan:	Näkyvissä
Olemassaolo:	Olemassa
Tasosijaintitarkkuus:	0.15 m
Lähdeaineisto:	Maastomittaus

Número:	9
Sijainti (ETRS-TM35FIN):	N: 7472028.195, E: 549238.937
Rakenne:	Viisikivinen
Rajamerkkilaji:	Rajapyykki
Suhde maanpintaan:	Näkyvissä
Olemassaolo:	Olemassa
Tasosijaintitarkkuus:	10.0 m
Lähdeaineisto:	Kiinteistötoimitus

Número:	15
Sijainti (ETRS-TM35FIN):	N: 7470993.294, E: 549852.856
Rakenne:	Nelikulmainen
Rajamerkkilaji:	Rajapyykki
Suhde maanpintaan:	Näkyvissä
Olemassaolo:	Olemassa
Tasosijaintitarkkuus:	4.0 m
Lähdeaineisto:	Kiinteistötoimitus

Número:	16
Sijainti (ETRS-TM35FIN):	N: 7471837.943, E: 549462.841
Rakenne:	Nelikulmainen
Rajamerkkilaji:	Rajapyykki
Suhde maanpintaan:	Näkyvissä
Olemassaolo:	Olemassa
Tasosijaintitarkkuus:	1.6 m
Lähdeaineisto:	Kiinteistötoimitus

Käyttöoikeusyksiköt

Número:	1
Tunnus:	000-2014-K003414
Nimi:	
Kuvaus:	Tieoikeus (301)
Osa:	1/1
Leveys:	7 m