

NURMO

Nurmon keskusta

KESKUSTAN RAKENNUSKAAVAN MUUTOS 1:2000

Korttelit 1012 ja 1013 sekä viereiset puisto- ja tiealueet

RAKENNUSKAAVAMERKINNÄT JA -MÄÄRÄYKSET:



Erillispientalojen korttelialue.



Liike-,toimisto- ja yleisten rakennusten korttelialue.



Puisto.



Yleinen pysäköintialue.



3 m sen kaava-alueen ulkopuolella oleva viiva, jota vahvistaminen koskee.




Korttelin, korttelinosan ja alueen raja.



Eri kaavamääräysten alaisten alueenosien välinen raja.



Ohjeellinen eri kaavamääräysten alaisten alueenosien välinen raja.



Ohjeellinen rakennuspaikan raja.

1012

Korttelin numero.

1

Rakennuspaikan numero.

LEKATIE

Rakennuskaavatien nimi.

II

Roomalainen numero osittaa rakennusten, rakennuksen tai sen osan suurimman sallitun kerrosluvun.

e=0,25


Tehokkuusluku eli kerrosalan suhde rakennuspaikan pinta-alaan.



Rakennusala.




Istutettava alueen osa.



Rakennuskaavatie.



Ohjeellinen jalankululle varattu alueen osa.



Ajoneuvoliittymän likimääräinen sijainti.

AO-KORTTELIALUEELLA TULEE OLLA 1 AUTOPAIKKA YHTEEN-
LASKETUN KERROSALAN 85 m² KOHTI, KUITENKIN VÄHINTÄÄN
1 AUTOPAIKKA ASUNTOA KOHTI

KY-KORTTELIALUEELLA TULEE OLLA 1 AUTOPAIKKA YHTEEN-
LASKETUN KERROSALAN 50 m² KOHTI

Seinäjoki 30.03.1982

ARKKITEHTITOIMISTO SEPPO AUTIO KY

Seppo Autio
arkkitehti SAFA

Jorma Korva
arkkitehtiyo

Nurmon kunnanvaltuusto on hyväksynyt tämän rakennus-
kaavan . . . 19

Vaasan lääninhallitus on vahvistanut tämän rakennus-
kaavan 19.11.1982.

51014