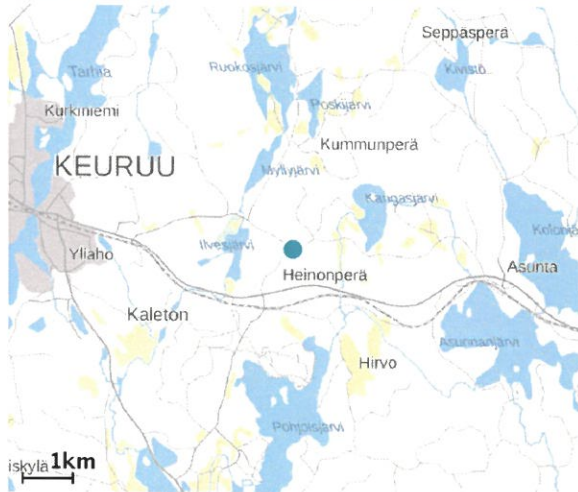


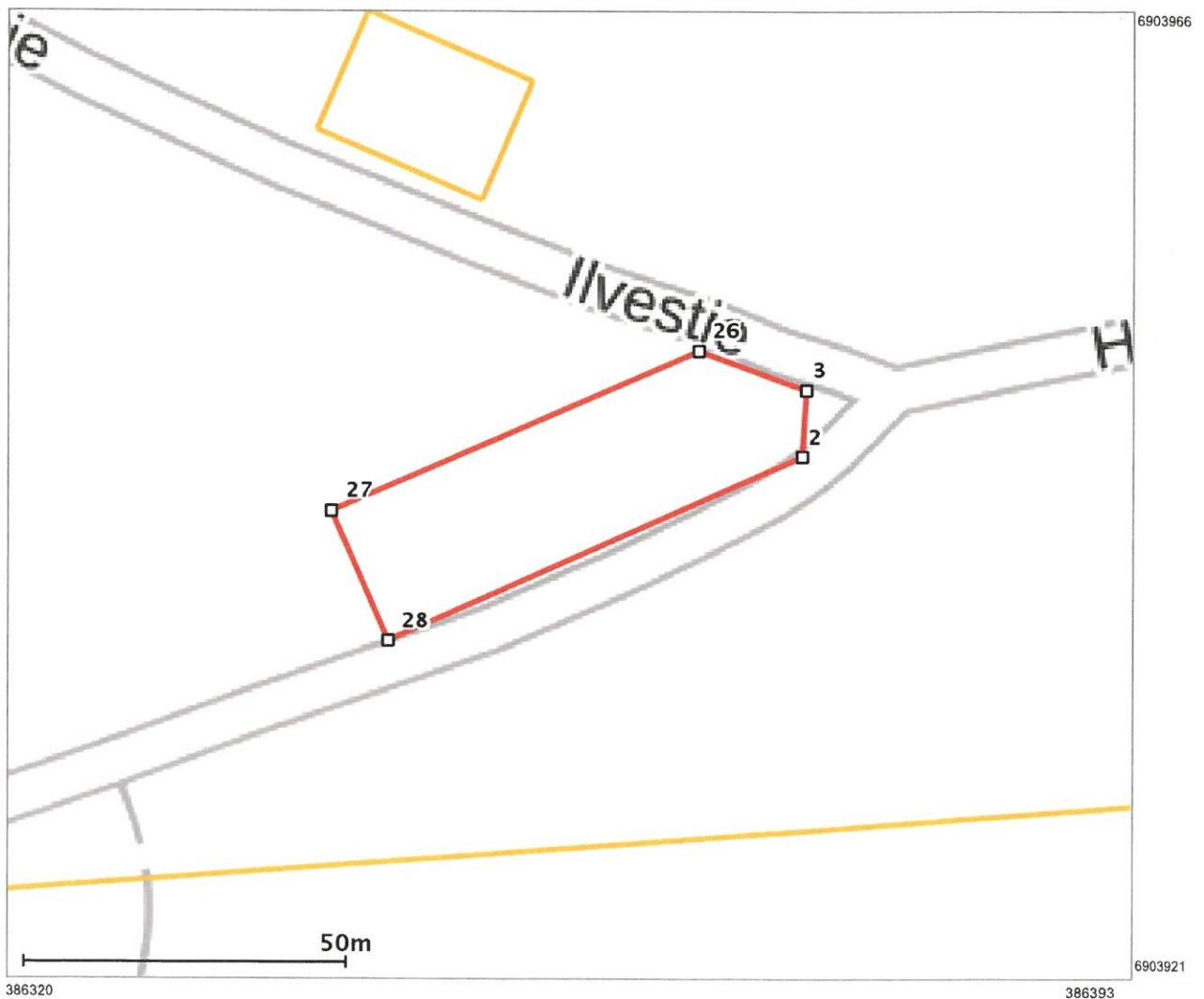
Lähestymiskartta



Perustiedot

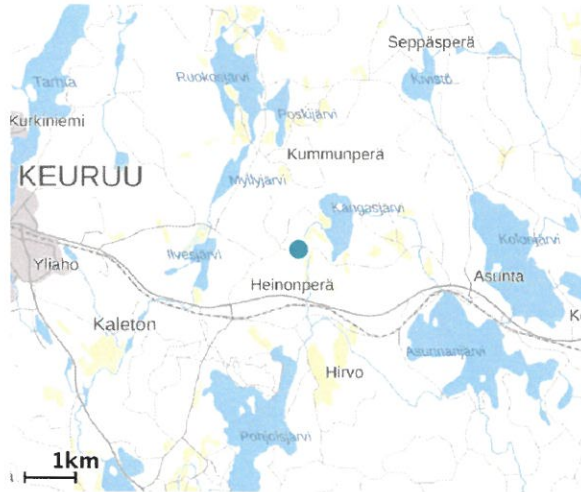
Kiinteistötunnus :	249-408-878-1
Nimi :	Hiekanottoaikka
Rekisteriyksikkölaji :	Yhteinen maa-alue
Palstojen määrä :	1
Kunta :	Keuruu (249)
Arkistoviite :	7:1-2-, 7:3 AS
Kaavan mukainen käyttötarkoitus :	
Rekisteröintipvm :	10.07.1985
Kokonaispinta-ala :	0.1524 ha
Olotila :	Voimassaoleva

Kiinteistö kartalla



Tämä raportti on Suomen Asiakastieto Oy:n muodostama. Raportin tiedot perustuvat Maanmittauslaitoksen Kiinteistöietojärjestelmän ajantasaisiin rekisteritietoihin. Raportilla ei kuitenkaan ole samanlaista julkista luotettavuutta kuin virallisilla kiinteistöietodokumenteilla. Kiinteistörekisterin tiedoissa voi olla epätarkkuuksia. Kiinteistön tarkka alueellinen ulottuvuus selviää toimitusasiakirjoista ja maastosta. Taustakartta on viitteellinen. Karttatulosteella näytetään kiinteistöä koskevat käyttöoikeusyksiköt, joiden sijaintitieto on merkitty kartan rajaamalle alueelle. Kartat © MML, kunnat.

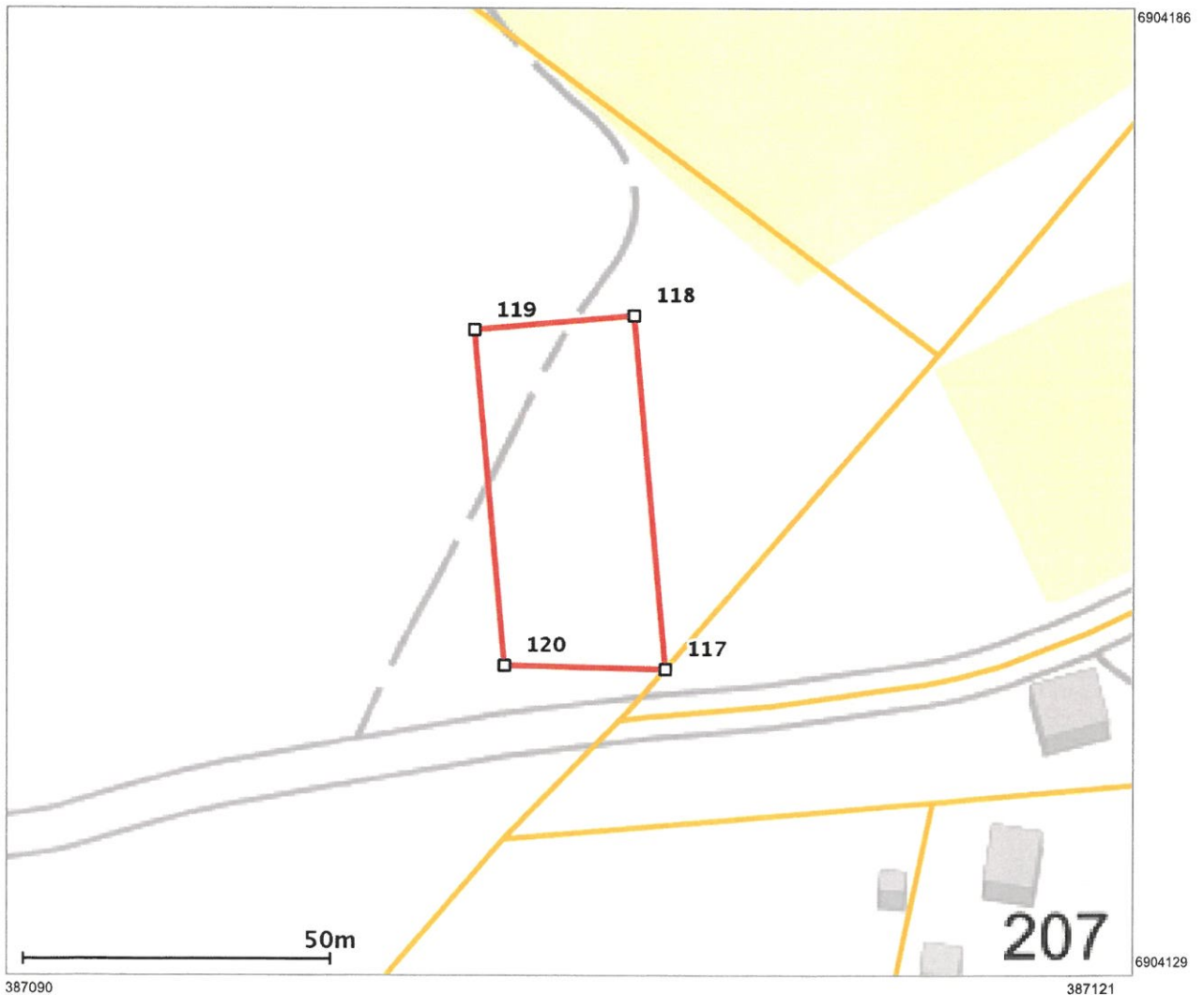
Lähestymiskartta



Perustiedot

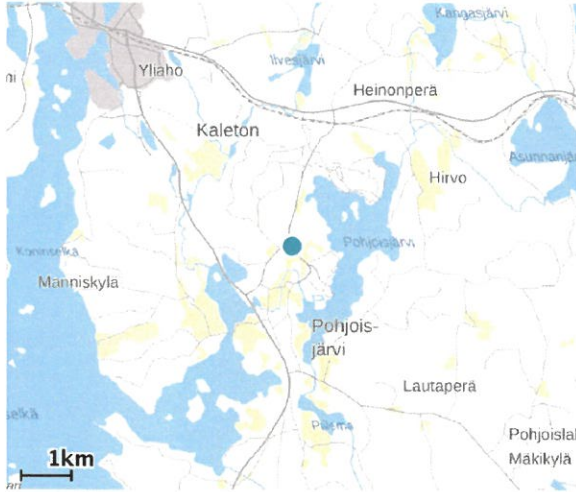
Kiinteistötunnus :	249-408-878-2
Nimi :	Hiekanottoaikka
Rekisteriyksikkölaji :	Yhteinen maa-alue
Palstojen määrä :	1
Kunta :	Keuruu (249)
Arkistoviite :	7:1-2-, 7:3 AS
Kaavan mukainen käyttötarkoitus :	
Rekisteröintipvm :	10.07.1985
Kokonaispinta-ala :	0.1469 ha
Olotila :	Voimassaoleva

Kiinteistö kartalla



Tämä raportti on Suomen Asiakastieto Oy:n muodostama. Raportin tiedot perustuvat Maanmittauslaitoksen Kiinteistötietojärjestelmän ajantasaisiin rekisteritietoihin. Raportilla ei kuitenkaan ole samanlaista julkista luotettavuutta kuin virallisilla kiinteistötietodokumenteilla. Kiinteistörekisterin tiedoissa voi olla epätarkkuuksia. Kiinteistön tarkka alueellinen ulottuvuus selviää toimitusasiakirjoista ja maastosta. Taustakartta on viitteellinen. Karttatulosteella näytetään kiinteistöä koskevat käyttöoikeusyksiköt, joiden sijaintitieto on merkitty kartan rajaamalle alueelle. Kartat © MML, kunnat.

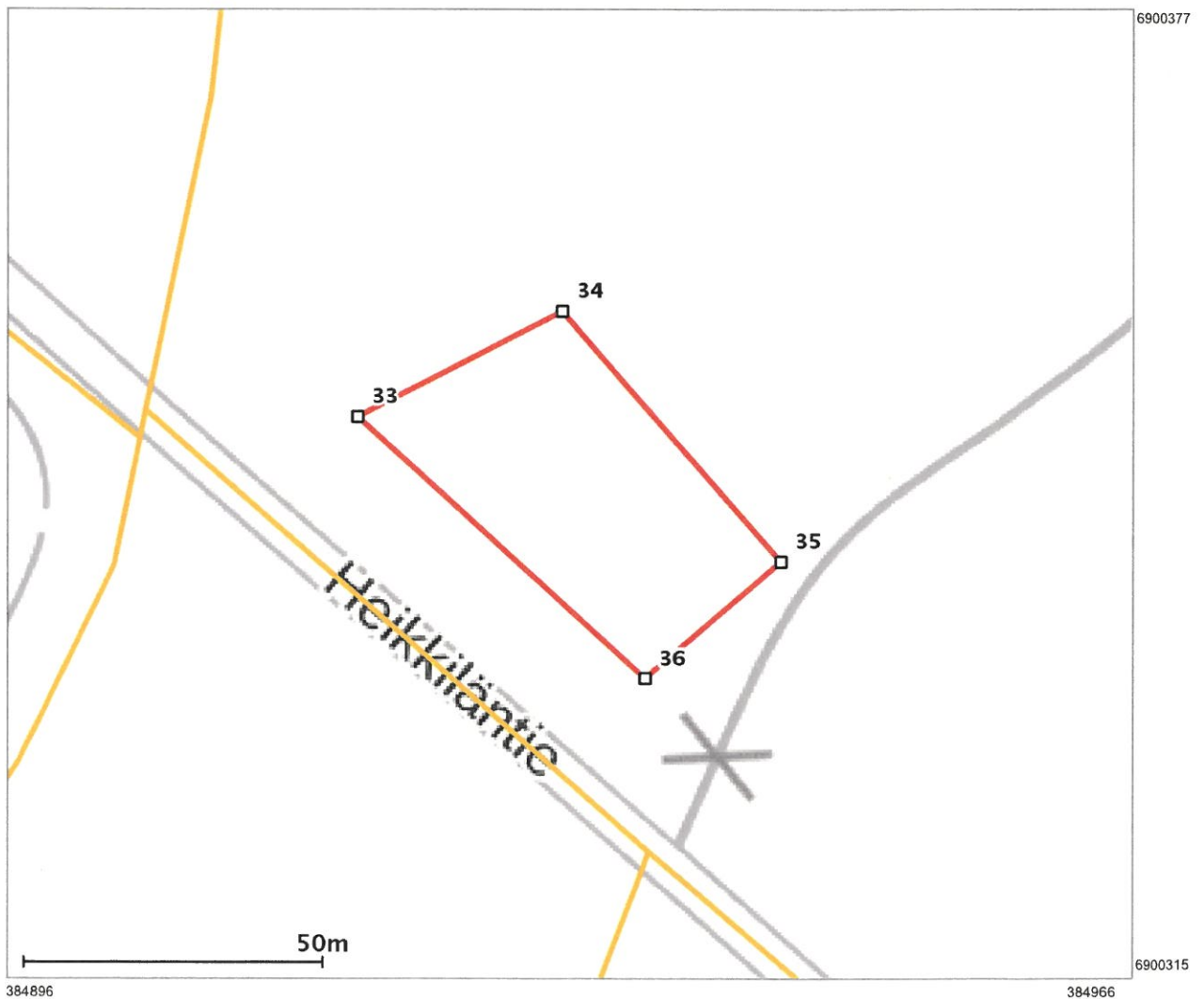
Lähestymiskartta



Perustiedot

Kiinteistötunnus :	249-408-878-3
Nimi :	Hiekanottoaikka
Rekisteriyksikkölaji :	Yhteinen maa-alue
Palstojen määrä :	1
Kunta :	Keuruu (249)
Arkistoviite :	7:1-2-, 7:3 AS
Kaavan mukainen käyttötarkoitus :	
Rekisteröintipvm :	11.07.1985
Kokonaispinta-ala :	0.2 ha
Olotila :	Voimassaoleva

Kiinteistö kartalla



Tämä raportti on Suomen Asiakastieto Oy:n muodostama. Raportin tiedot perustuvat Maanmittauslaitoksen Kiinteistötietojärjestelmän ajantasaisiin rekisteritietoihin. Raportilla ei kuitenkaan ole samanlaista julkista luotettavuutta kuin virallisilla kiinteistötietodokumenteilla. Kiinteistörekisterin tiedoissa voi olla epätarkkuuksia. Kiinteistön tarkka alueellinen ulottuvuus selviää toimitusasiakirjoista ja maastosta. Taustakartta on viitteellinen. Karttatulosteella näytetään kiinteistöä koskevat käyttöoikeusyksiköt, joiden sijaintitieto on merkitty kartan rajaamalle alueelle. Kartat © MML, kunnat.

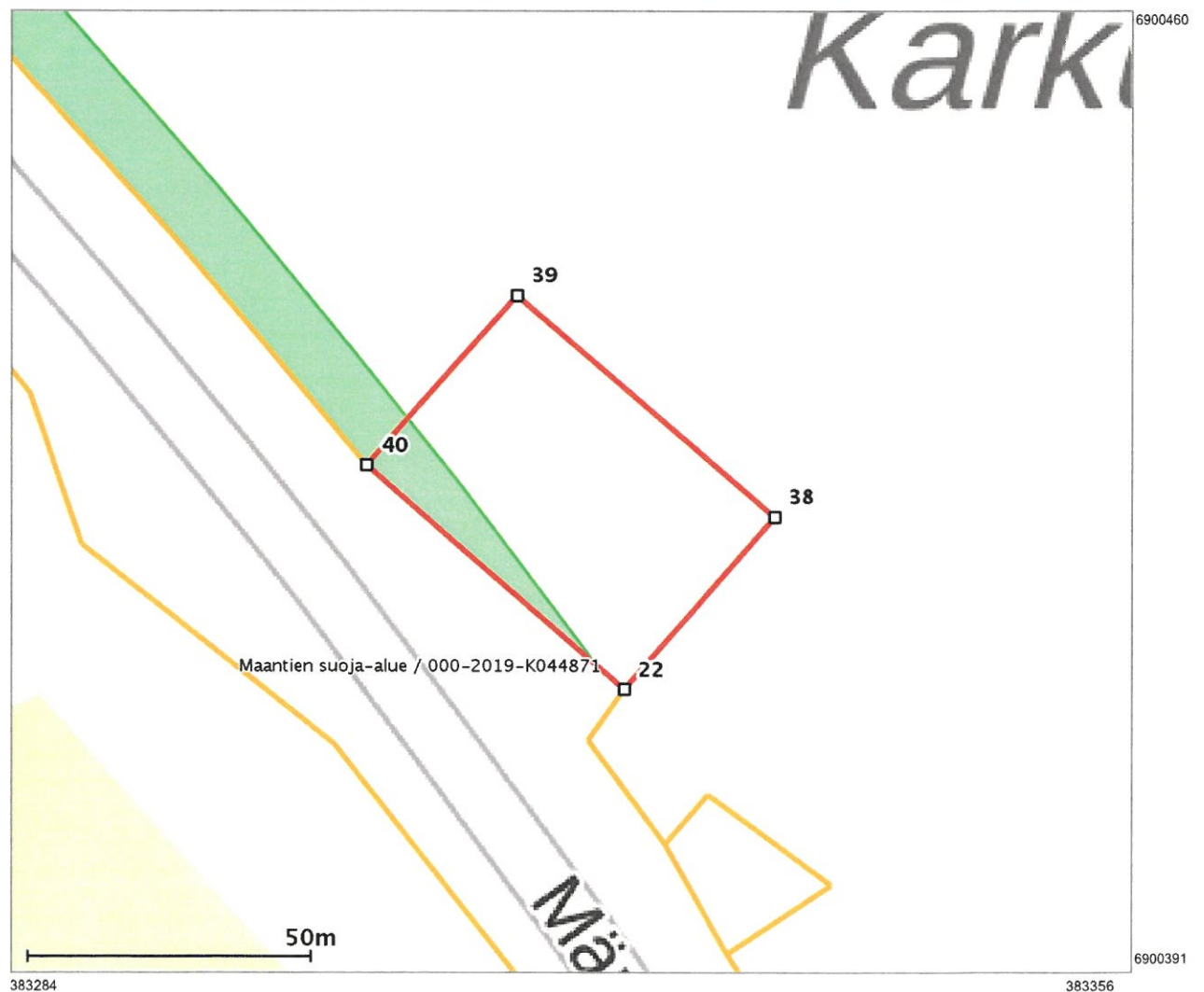
Lähestymiskartta



Perustiedot

Kiinteistötunnus :	249-408-878-6
Nimi :	Hiekanottoaikka
Rekisteriyksikkölaji :	Yhteinen maa-alue
Palstojen määrä :	1
Kunta :	Keuruu (249)
Arkistoviite :	7:1-2K 7:3 AS
Kaavan mukainen käyttötarkoitus :	
Rekisteröintipvm :	19.11.1996
Kokonaispinta-ala :	0.2417 ha
Olutila :	Voimassaoleva

Kiinteistö kartalla



Tämä raportti on Suomen Asiakastieto Oy:n muodostama. Raportin tiedot perustuvat Maanmittauslaitoksen Kiinteistötietojärjestelmän ajantasaisiin rekisteritietoihin. Raportilla ei kuitenkaan ole samanlaista julkista luotettavuutta kuin virallisilla kiinteistötiedodokumenteilla. Kiinteistörekisterin tiedoissa voi olla epätarkkuuksia. Kiinteistön tarkka alueellinen ulottuvuus selviää toimitusasiakirjoista ja maastosta. Taustakartta on viitteellinen. Karttatulosteella näytetään kiinteistöä koskevat käyttöoikeusyksiköt, joiden sijaintitieto on merkitty kartan rajaamalle alueelle. Kartat © MML, kunnat.